PLANIMETRIA DI PROGETTO

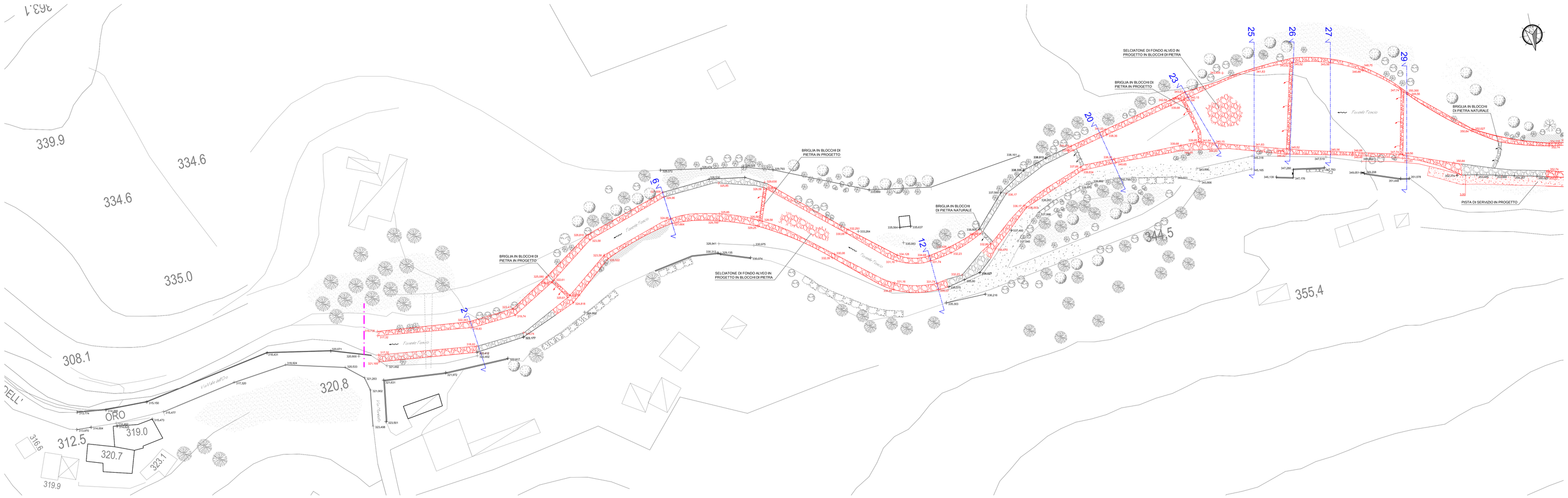

SCALA 1:500

SEZIONE 2

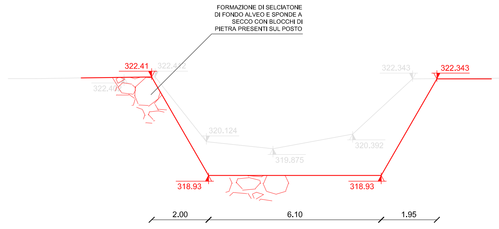

SEZIONE 6

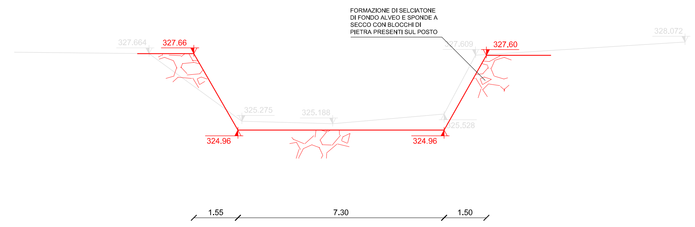

SEZIONE 12

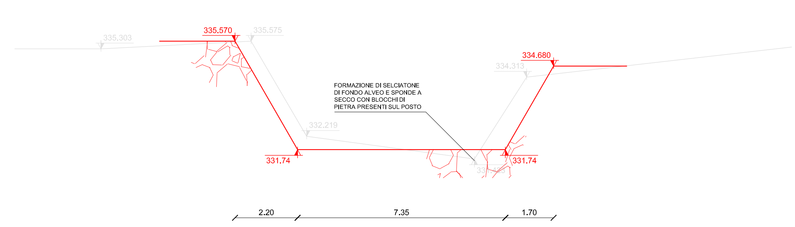

SEZIONE 20

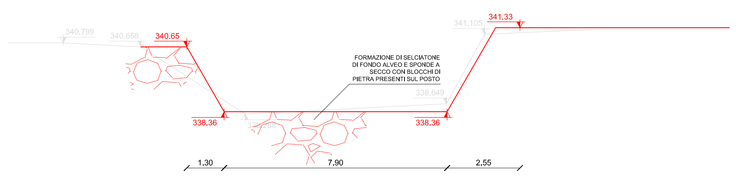

SEZIONE 23

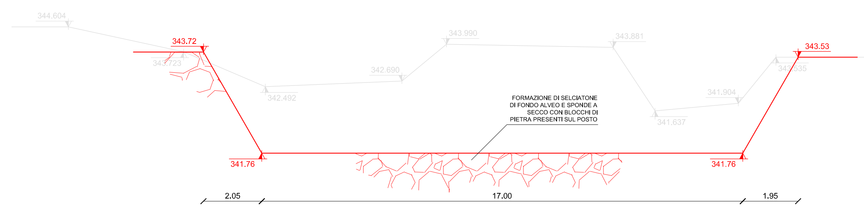

SEZIONE 25

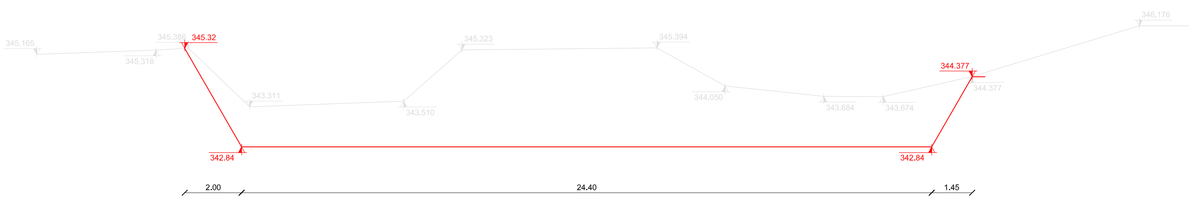

SEZIONE 26

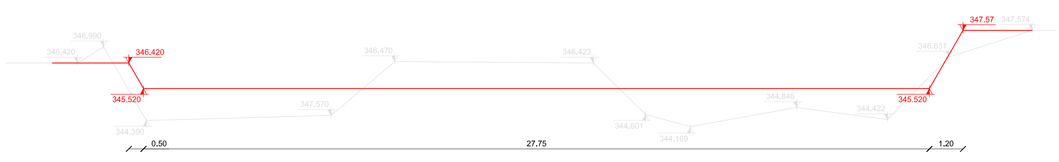

SEZIONE 27

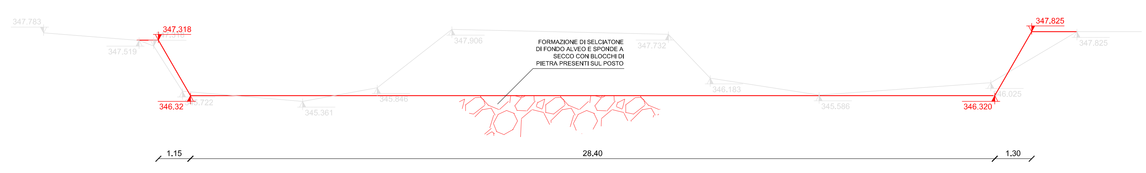

SEZIONE 29



SCALA 1:100

LEGENDA

	accesso carraio
	accesso pedonale
100.022	punti battuti con quota altimetrica espressa in metri
2	sezioni
100.022	quote di progetto
	limite intervento
	tratti di scogliera esistente
	tratti di scogliera in progetto

COMUNE DI CIVATE
Provincia di Lecco

SISTEMAZIONE IDRAULICA E MESSA IN SICUREZZA DELLA VALLE DELL'ORO A SEGUITO DEGLI EVENTI ALLUVIONALI DEL LUGLIO 2009

INTERVENTI RELATIVI AL PONTE SUL TORRENTE TOSCIO IN VIA PAPA GIOVANNI XXIII

PROGETTO DEFINITIVO

2.4	SISTEMAZIONE IDRAULICA DELLA VALLE DELL'ORO *PLANIMETRIA OPERE IN PROGETTO E SEZIONI* *TRATTO 1 - 30*

aggiornamenti			classificazione
n.	data		65S10
			scala: 1:500/1:100
			data: Ottobre 2010

Progettista: DOTT. ING. MARCO MANNUCCI BENINCASA
Collaboratore: DOTT. ING. ELENA LOPATRIELLO
Grafica: GEOM. MARCO OLTOLINI

BMB INGEGNERIA S.R.L.
Sede Legale: Via Robecco, 82 - 20092 Cinisello Balsamo (MI)
Tel. +39 02 66014751 - Fax +39 02 66014342
studio@bmbingegneria.net
www.bmbingegneria.net
Codice Fiscale 04780760965
Partita IVA 04780760965
R.E.A. MI1910276
Iscritz. C.C.I.A.A. n° 04780760965

Consulenza geologica e indagini geotecniche:
Dott. Geol. Egidio De Maron
Sede uffici: C.so Martiri della Liberazione n. 152/c - 23900 LECCO
Tel. / Fax 0341.281958 - 338.4727106
egidio.demaron@tiscalinet.it
Partita IVA 02150330138